

# 調布都市計画道路3・4・7号喜多見国領線 工事説明資料

令和3年1月

東京都 都市整備局 第二市街地整備事務所

1

## ■ ご説明の内容

2

- 調布3・4・7号線の概要
- 調布3・4・7号線の整備効果
- 工事箇所（甲州街道、品川通り等）の  
整備概要
- 工事の進め方

## ■ 調布3・4・7号線の概要

3

- 名称：調布都市計画道路事業3・4・7号喜多見国領線
- 幅員：18.0m ～ 24.0m
- 延長：約580m
- 都市計画決定：昭和37年12月
- 事業認可：平成19年7月
- 事業者：東京都

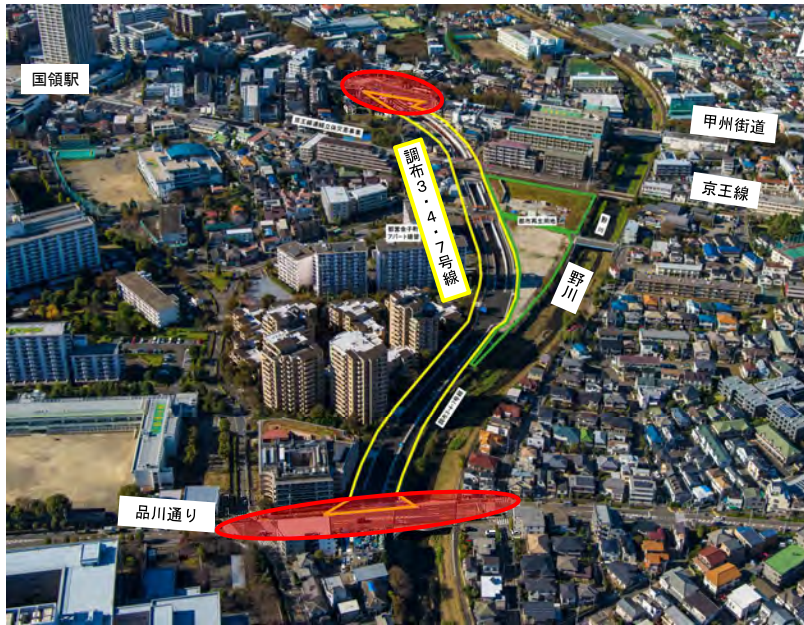
## ■ 調布3・4・7号線の位置図

4



■ 調布3・4・7号線の現在の姿

5

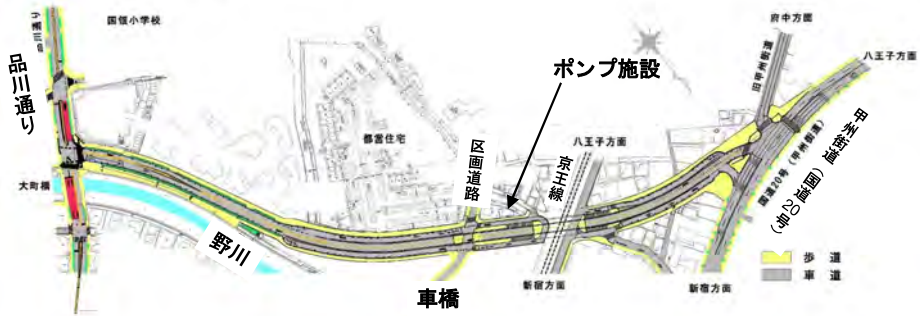


■ 調布3・4・7号線の全体図

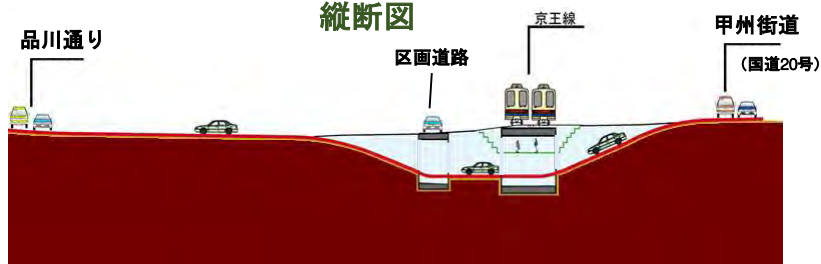
6

調布3・4・7号線 整備概要

平面図



縦断図



## ■ 利用者の安全を守る対策

7



- 京王線との交差点は、雨水が溜まらないように、ポンプを使用して水を汲み上げます。ポンプ室がその機能を有しています。

## ■ ご説明の内容

8

- 調布3・4・7号線の概要
- 調布3・4・7号線の整備効果
- 工事箇所（甲州街道、品川通り等）の整備概要
- 工事の進め方

# 1 交通渋滞の緩和

# 2 周辺地域の安全性、利便性の向上

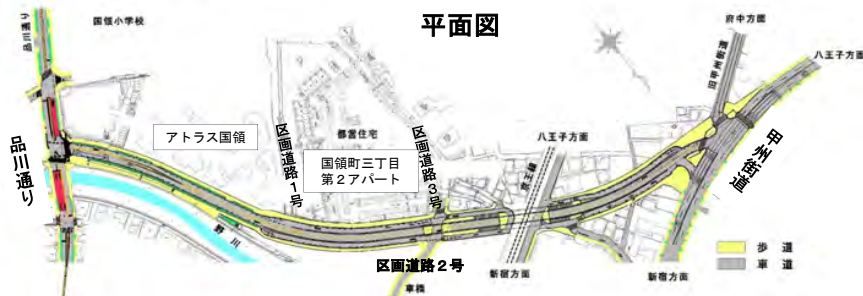
# 1 交通渋滞の緩和



- 国領駅の西側に位置する狛江通りを通行していた車両が、調布3・4・7号線を利用して通るようになることで、国領駅周辺のみならず、周辺地域の交通渋滞緩和への寄与が期待されます

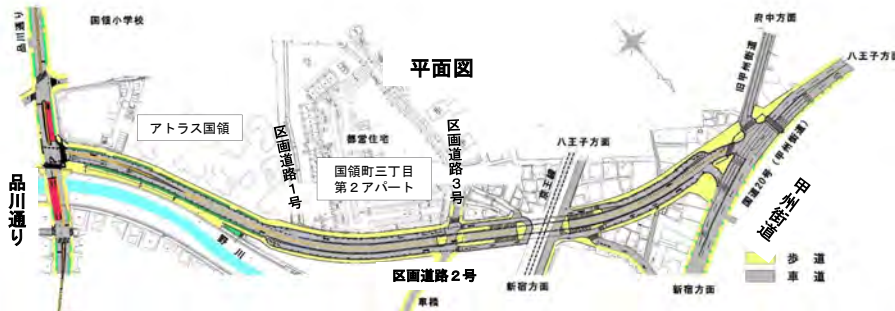
## 2 周辺地域の安全性、利便性の向上

調布3・4・7号線 整備概要



- 通過交通が生活道路から調布3・4・7号線に利用転換されるとともに、区画道路と調布3・4・7号線が接続されることにより、地域内の緊急車両の走行がより円滑になり、防災性が向上します

## 2 周辺地域の安全性、利便性の向上



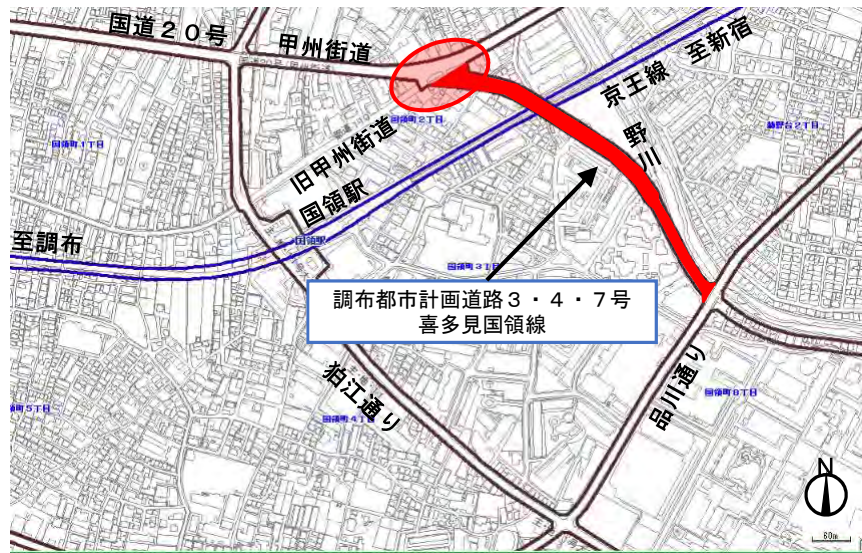
- 甲州街道と品川通りを結ぶ幹線道路が整備され、周辺の生活道路と接続されることにより、新しい移動ルートが創出され、利便性が高まります

- 調布3・4・7号線の概要
- 調布3・4・7号線の整備効果
- 工事箇所（甲州街道、品川通り等）の整備概要
- 工事の進め方



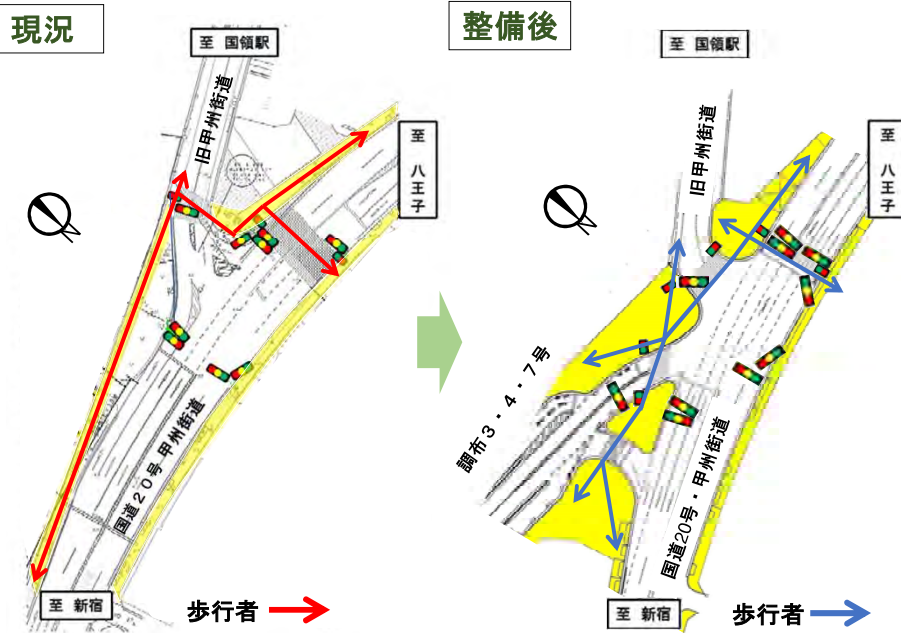
■ 甲州街道の整備概要

15



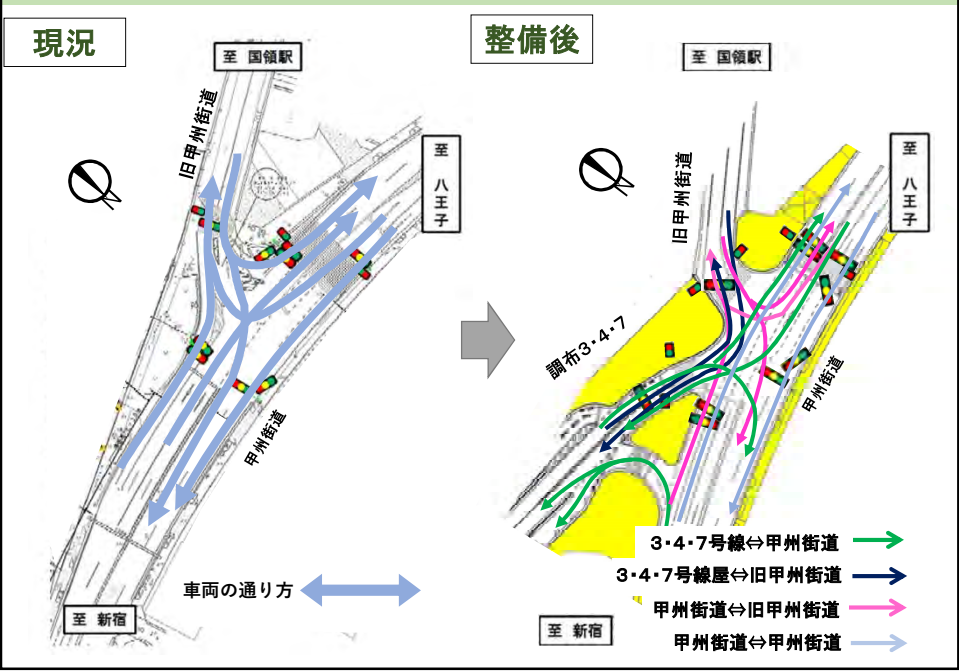
■ 甲州街道と調布3・4・7号線の接続部（歩行者の通り方）

16

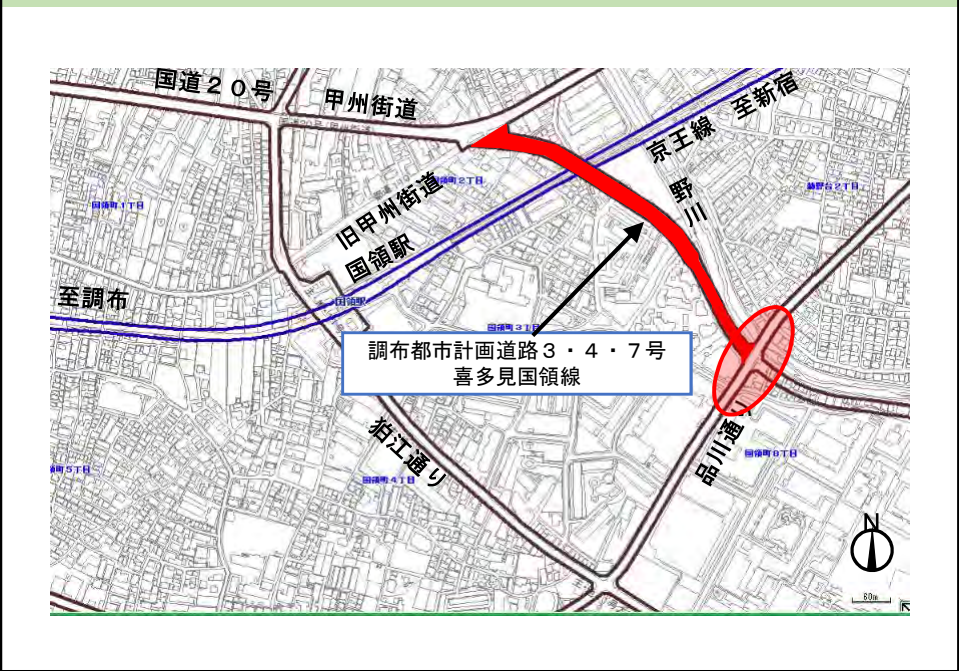




■ 甲州街道と調布3・4・7号線の接続部（車両の通り方） 17



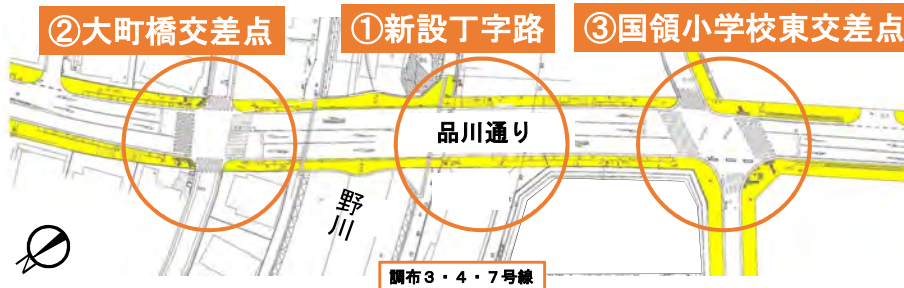
■ 品川通りの整備概要 18



■ 品川通りと調布3・4・7号線の接続部

19

<現況>

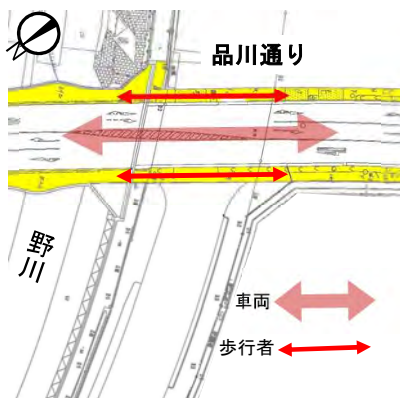


- ①新設丁字路  
②大町橋交差点  
③国領小学校東交差点 の3か所を整備

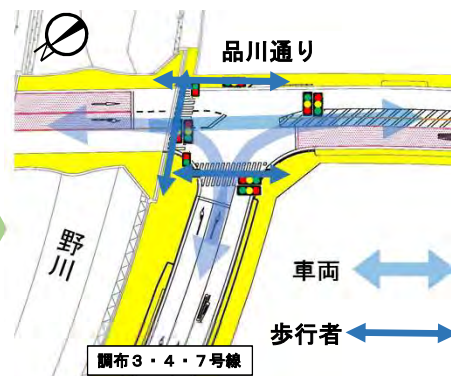
■ ①新設丁字路について

20

現況



整備後



- 横断歩道を2か所設け、横断歩道に合わせて歩行者用信号機を設置
  - 野川側に横断歩道を設けることで、野川沿いの歩行動線を確保
  - 歩行者は2か所の横断歩道をご利用いただけます。
- 車両については、品川通りと調布3・4・7号線と互いに右左折可能となります。

■ ②大町橋交差点について

21

現況



方向1



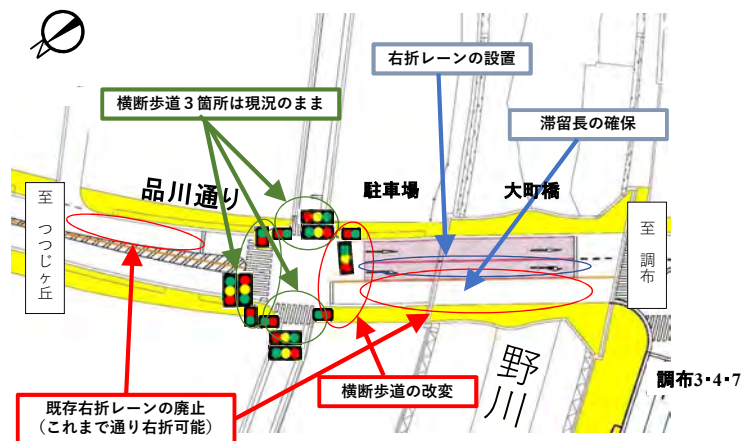
方向2



■ ②大町橋交差点について

22

整備後



- つつじヶ丘方面に向かう車両の滞留長を確保する観点から、横断歩道を1箇所改変。残りの3箇所は現況のまま整備します。
- 品川通りの既存右折レーンは廃止しますが、これまで通り右折が可能です。

■ ②大町橋交差点の利用方法について 23

現況

整備後

- 工事後は、歩行者は3箇所の横断歩道を使っていただき、車両は、これまで通り、品川通りと生活道路は互いに右左折可能となります。

■ ③国領小学校東交差点について 24

現況

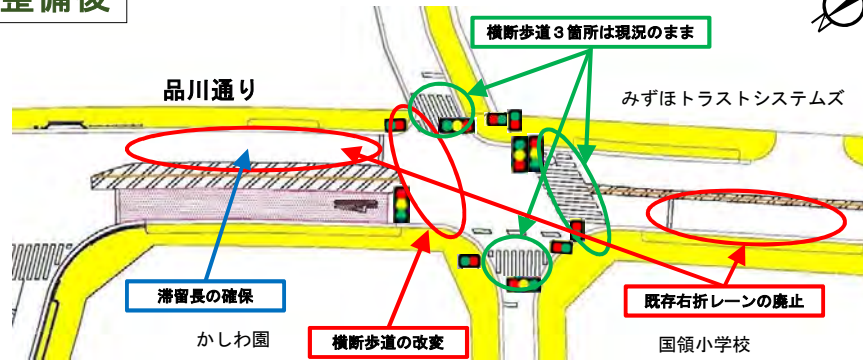
方向1

方向2

③国領小学校東交差点について

25

整備後



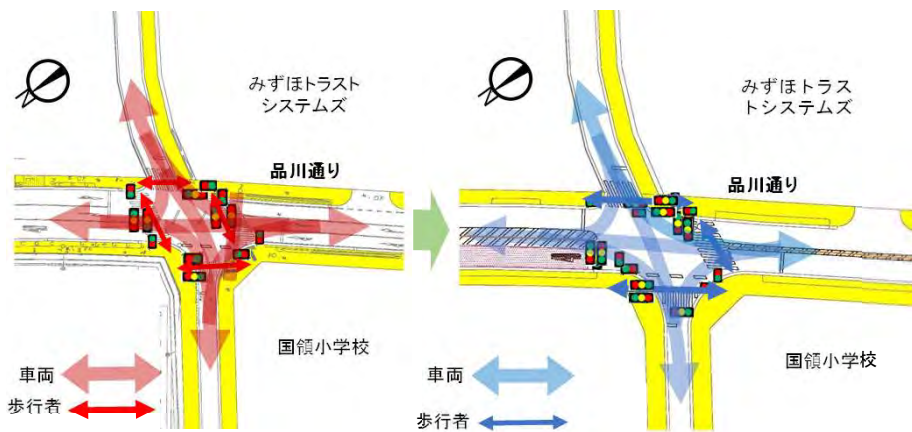
- 調布方面に向かう車両の滞留長を確保する観点から、横断歩道を1箇所改変。残りの3箇所は現況のまま整備します。
- 品川通りの既存右折レーンは廃止しますが、これまで通り右折が可能です。

③国領小学校東交差点の利用方法について

26

現況

整備後



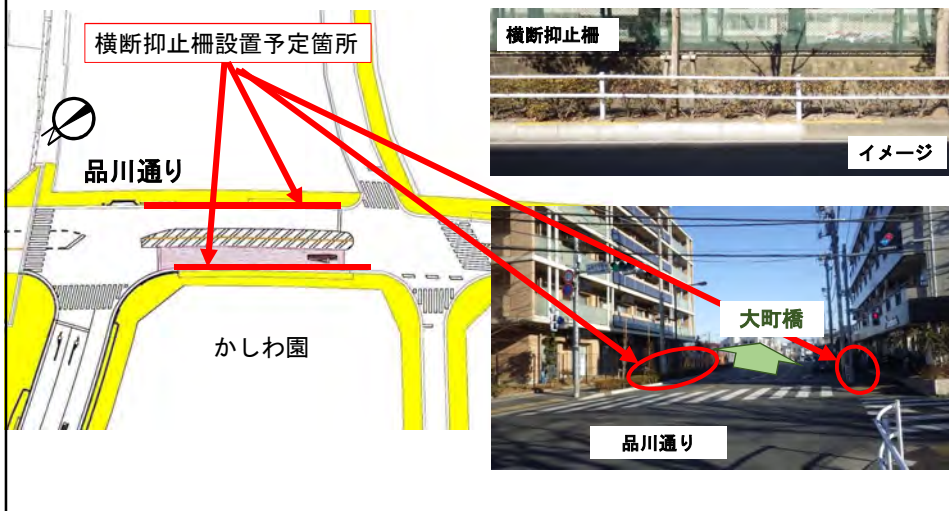
- 工事後は、歩行者は3箇所の横断歩道を使っていただき、車両は、これまで通り、品川通りと生活道路は互いに右左折可能となります。

### ③国領小学校東交差点の安全策

27

#### 整備後

- 品川通りに横断抑止柵を設置  
⇒目的：品川通りの乱横断を防止し、安全を確保します



### ご説明の内容

28

- 調布3・4・7号線の概要
- 調布3・4・7号線の整備効果
- 工事箇所（甲州街道、品川通り等）の整備概要
- 工事の進め方

## ■ 工事の内容

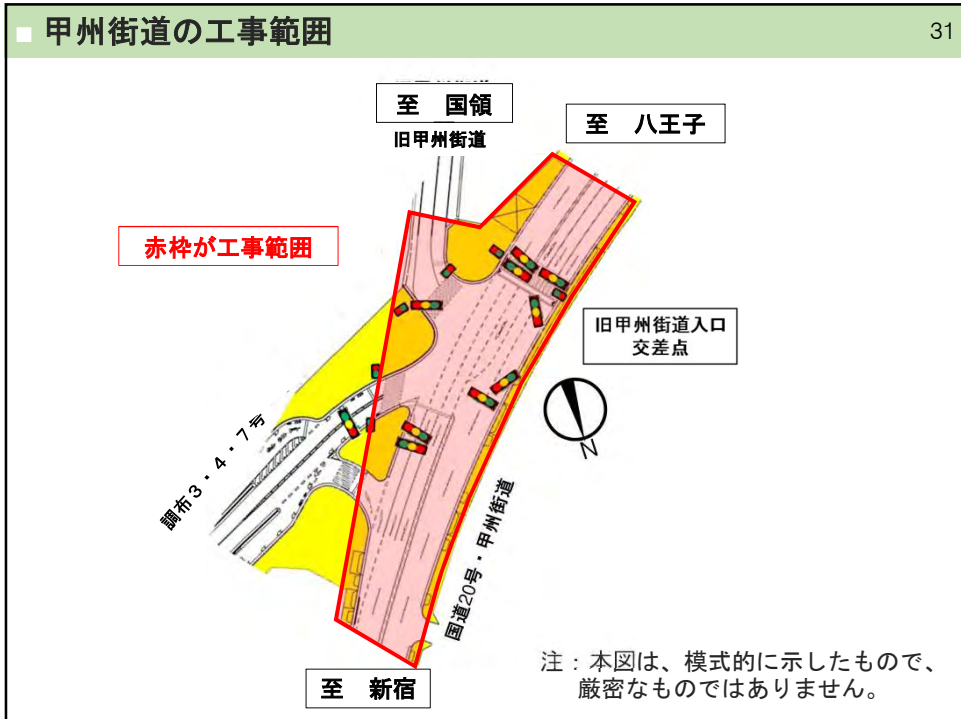
29

- 工事件名 : 道路舗装工事及び街路築造工事（2調一2）
- 受注者 : 林建設株式会社
- 工事期間 : 令和3年2月上旬から  
令和3年9月14日まで（予定）
- 主な工事内容 :
  - ・ 甲州街道の交差点改良
  - ・ 品川通りの交差点改良
  - ・ 調布3・4・7号線本線の縁石、排水工、舗装及び防護柵等の仕上げ

## ■ 甲州街道の工事箇所

30



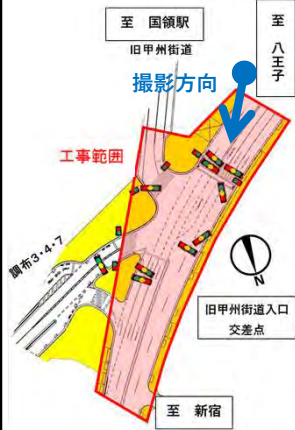




■ 甲州街道（八王子側の工事範囲）

33

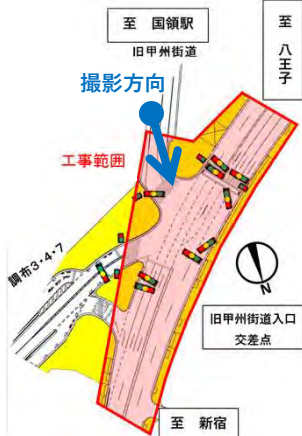
黄色で着色した箇所が工事範囲となります。



■ 甲州街道（旧甲州街道側の工事範囲）

34


黄色で着色した箇所が工事範囲となります。



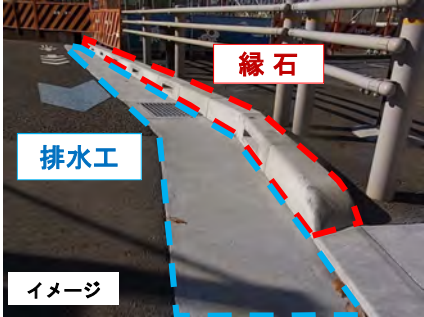
■ 甲州街道の工事の進め方 35

年 月	令和2年度		令和3年度					
	2月	3月	4月	5月	6月	7月	8月	9月
甲州街道								
縁石、排水工		工事 抑制 期間		GW 期間				
信号機、道路照明工								
舗装、区画線工								
防護柵工								

注：工程は、変更になる可能性があります。

作業時間（予定）   
午後10時～翌朝6時（夜間作業）


- 2月15日より縁石や排水工から現場に着手予定。
- 詳細については、工事箇所や工程表などを記載した「工事のお知らせ」を配布します。



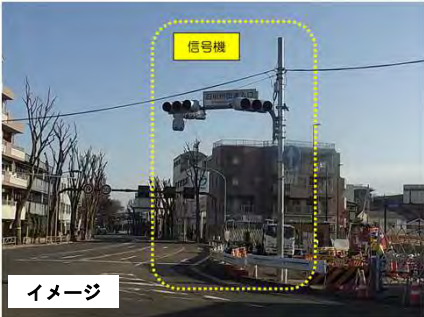
■ 甲州街道の工事の進め方 36

年 月	令和2年度		令和3年度					
	2月	3月	4月	5月	6月	7月	8月	9月
甲州街道								
縁石、排水工		工事 抑制 期間		GW 期間				
信号機、道路照明工								
舗装、区画線工								
防護柵工								

注：工程は、変更になる可能性があります。

作業時間（予定）   
午後10時～翌朝6時（夜間作業）


- 今回の工事により交差点の形が変わるため、現在と異なる場所に新しい信号機を設置します。
- 信号機の切替え時期が決まりましたら、皆様に別途お知らせします。



■ 甲州街道の工事の進め方 37

年 月	令和2年度		令和3年度					
	2月	3月	4月	5月	6月	7月	8月	9月
甲州街道								
縁石、排水工								
信号機、道路照明工								
舗装、区画線工								
防護柵工								

注：工程は、変更になる可能性があります。

作業時間（予定）   
午後10時～翌朝6時（夜間作業）


- 古い舗装を撤去して新しい舗装を施工します。
- 舗装が完了した後、車線や横断歩道などの区画線を引きます。



■ 甲州街道の工事の進め方 38

年 月	令和2年度		令和3年度					
	2月	3月	4月	5月	6月	7月	8月	9月
甲州街道								
縁石、排水工								
信号機、道路照明工								
舗装、区画線工								
防護柵工								

注：工程は、変更になる可能性があります。

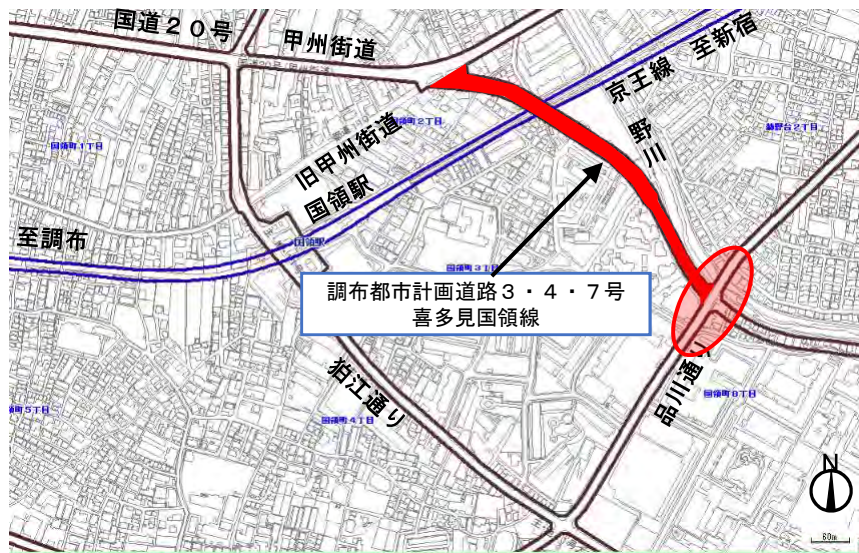
作業時間（予定）   
午後10時～翌朝6時（夜間作業）

- 最後に、防護柵などの安全施設を施工して完了となります。



■ 品川通りの工事箇所

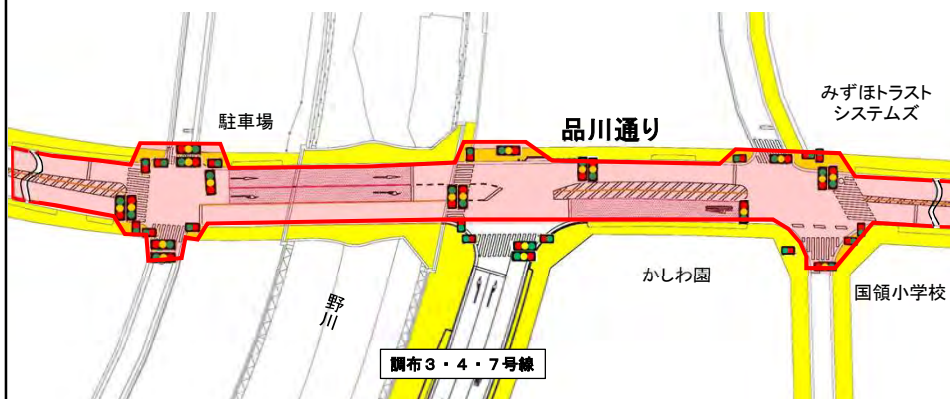
39



■ 品川通りの工事範囲

40

赤枠が工事範囲



注：本図は、模式的に示したもので、  
厳密なものではありません。

■ 品川通り（つつじヶ丘側の工事範囲） 41

撮影方向

工事範囲

品川通り

調布3・4・7号線

かしわ園

国領小学校

みずほトラストシステムズ

黄色で着色した箇所が工事範囲となります。

大町橋交差点

至 つつじヶ丘

■ 品川通り（狛江通り側の工事範囲） 42

工事範囲

品川通り

調布3・4・7号線

かしわ園

国領小学校

みずほトラストシステムズ

撮影方向

黄色で着色した箇所が工事範囲となります。

国領小東交差点

至 狛江通り

## ■品川通りの工事の進め方

43

年 月	令和2年度			令和3年度				
	2月	3月	4月	5月	6月	7月	8月	9月
品川通り								
縁石、排水工		■	■	GW 期間				
信号機、道路照明工			■	■	■			
舗装、区画線工						■	■	
防護柵工							■	

注：工程は、変更になる可能性があります。

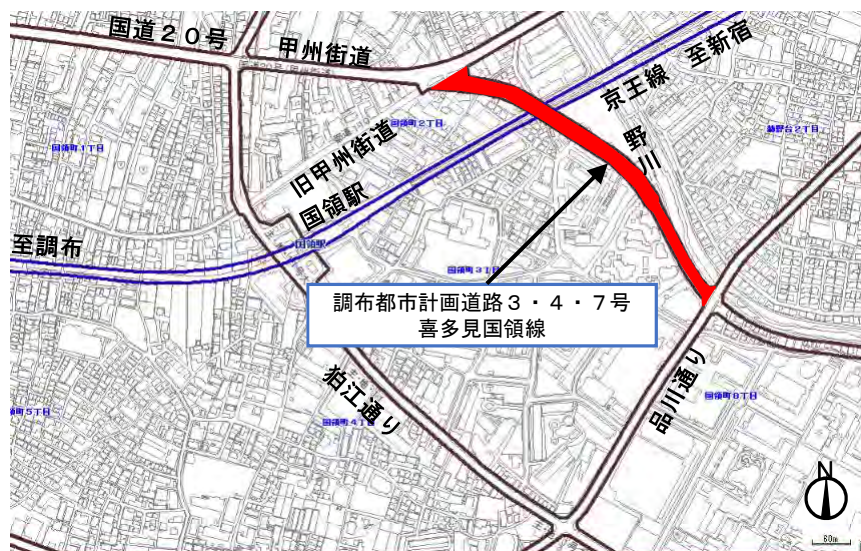
作業時間（予定）

午前9時～午後6時  
（昼間作業）

- 3月から縁石や排水工に着手予定。
- その後、信号機と道路照明、舗装、区画線工の施工を行い、最後に防護柵を設置します。
- 詳細については、工事箇所や工程表などを記載した「工事のお知らせ」を配布します。

## ■本線(3・4・7号線)の工事範囲

44



■ 本線(3・4・7号線)の工事の進め方									45
年 月	令和2年度		令和3年度						
	2月	3月	4月	5月	6月	7月	8月	9月	
調布3・4・7号線									
縁石、排水工	■	■		GW 期 間	■	■			
信号機、道路照明工		■	■						
舗装、区画線工			■		■	■			

注: 工程は、変更になる可能性があります。

作業時間(予定)

午前9時～午後6時  
(昼間作業)

- 2月8日から縁石や排水工に着手予定。
- その後、信号機と道路照明、舗装、区画線工の施工を行います。
- 工事現場の敷地内で施工するため、一般交通の規制は行いません。

■ 工事期間中の主な安全対策		46
<p>○歩行者や自転車を利用する方々のため、<u>交通誘導員を配置</u>して安全に誘導します。</p> <p>○昼間の作業については、近隣の学校の登校時間帯を避けるため、工事の<u>開始時刻を朝9時</u>とします。</p> <p>○工事車両が生活道路に流入しないよう、<u>工事車両の出入口を品川通りと甲州街道に限定</u>します。 ※ 区画道路2号を横断することはありません。</p>		

■ 工事期間中の主な騒音対策

47

- 低騒音型の建設機械を使用し、騒音の低減に努めます。
- 工事車両のアイドリングストップを徹底します。
- 工事車両の走行速度を抑え、皆さまの生活環境に配慮します。

■ お問い合わせ先

48

工事の内容やスケジュールのほか、工事現場のご質問などは、林建設までお問い合わせをお願いします。

◇受注者

**林建設株式会社**



TEL : 042-486-1115

◇発注者

東京都 都市整備局 第二市街地整備事務所 工事課



設計担当 TEL : 03-5389-8224

工事担当 TEL : 03-5389-8227

開通時期については、決まり次第、別途、皆様にお知らせします。